TENNACOLA SpA
SERVIZIO IDRICO INTEGRATO

# RETE DEPURATIVA DEL MEDIO BACINO DELL'ETE MORTO

## II Stralcio II Lotto

**PROGETTO DEFINITIVO/ESECUTIVO**

**PROFILO COLLETTORE FOGNARIO PRINCIPALE "tratto in pressione" PEAD dn 250**


Progettista: Ing. Sergio Paolucci

COLLABORATORI:
Geom. Maria Rita Maccari
Geom. Matteo Chiurchi½
Geom. Edoardo Pettinari


ELABORATO: 6

| revisione | data |
|---|---|
| | NOVEMBRE 2021 |

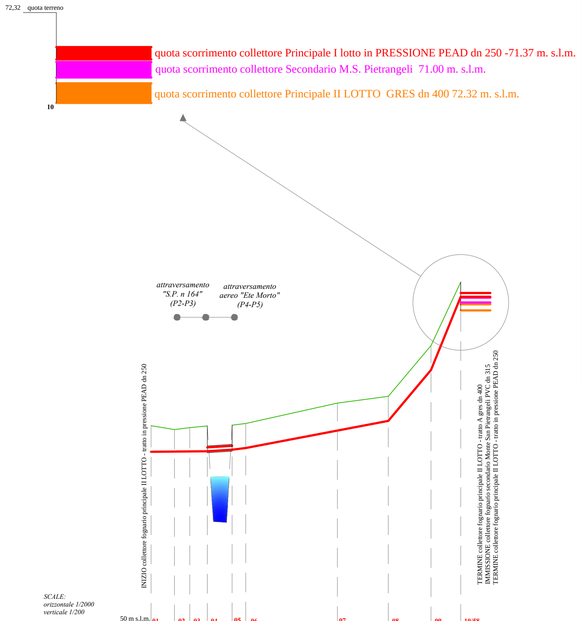


| Sezioni topografiche | 01 | 02 | 03 | 04 | 05 | 06 | 07 | 08 | 09 | 10/58 |
|---|---|---|---|---|---|---|---|---|---|---|
| Distanze parziali sezioni topografiche (m) | | 15,30 | 10,00 | 11,40 | 16,20 | 8,90 | 59,75 | 33,20 | 27,85 | 19,35 |
| Distanze progressive sezioni topografiche (m) | 0,00 | 15,3 | 25,3 | 36,7 | 52,9 | 61,8 | 121,55 | 154,75 | 182,6 | 201,95 |
| Quote terreno | 62,96 | 62,71 | 62,84 | 62,95 | 63,00 | 63,10 | 64,43 | 64,87 | 68,19 | 72,32 |
| Quote scorrimento fondo condotta | 61,26 | 61,20 | 61,18 | 61,35 | 61,40 | 61,50 | 62,64 | 63,27 | 66,59 | 71,37 |

**COLLETTORE IN PRESSIONE TRATTO A - PEAD DN 250 DA STAZIONE DI SOLLEVAMENTO A POZZETTO 58 collettore A**

| h scorrimento e h pozzetto | h ricoprimeto condotta generatrice sup. | n. progressivo | H fondo scavo + 15 LETTO POSA | distanza parziale | H fondo scavo + 15 LETTO POSA | n. progressivo | h scorrimento e h pozzetto | h media scavo | differenza 1,5 m | annotazioni |
|---|---|---|---|---|---|---|---|---|---|---|
| 2,04 | 1,79 | 1 | 2,19 | 15,30 | 1,79 | 2 | 1,64 | ***1,99*** | 0,49 | |
| 1,64 | 1,39 | 2 | 1,79 | 10,00 | 1,81 | 3 | 1,66 | ***1,80*** | | attraversamento strada comunale Forone |
| 1,66 | 1,41 | 3 | 1,81 | 11,40 | 1,80 | 4 | 1,65 | ***1,81*** | | |
| 1,65 | 1,40 | 4 | 1,80 | 16,20 | 1,75 | 5 | 1,60 | ***1,78*** | | attraversamento aereo Ete Morto |
| 1,60 | 1,35 | 5 | 1,75 | 8,90 | 1,75 | 6 | 1,60 | ***1,75*** | | |
| 1,60 | 1,35 | 6 | 1,75 | 59,75 | 1,94 | 7 | 1,79 | ***1,85*** | 0,35 | |
| 1,75 | 1,50 | 7 | 1,90 | 33,20 | 1,75 | 8 | 1,60 | ***1,83*** | 0,33 | |
| 1,60 | 1,35 | 8 | 1,75 | 27,85 | 1,75 | 9 | 1,60 | ***1,75*** | 0,25 | |
| 1,60 | 1,35 | 9 | 1,75 | 19,35 | 1,10 | 10 | 0,95 | ***1,43*** | | collegamento pozzetto n. 58 TRATTO PRINCIPALE - A - |
| | | | pozzetti di linea | | | | | | | |
| | | | pozzetti di salto | | | | | | | |
| | | | ***LUNGHEZZA TOTALE m*** | ***201,95*** | | | | | | |

SEZIONE TIPO SU TERRENO per Htot. =< 150 cm

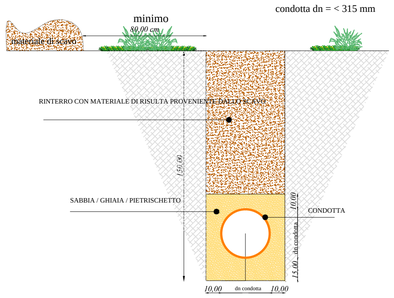


SEZIONE TIPO SU SEDE STRADALE per Htot. =< 150 cm

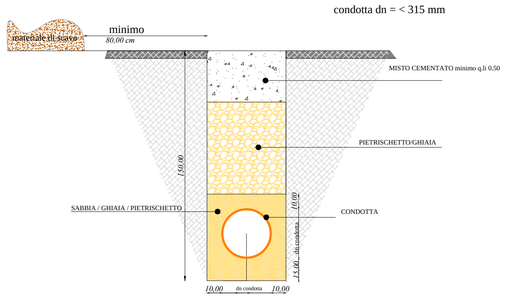


SEZIONE TIPO SU TERRENO per Htot. >150 cm

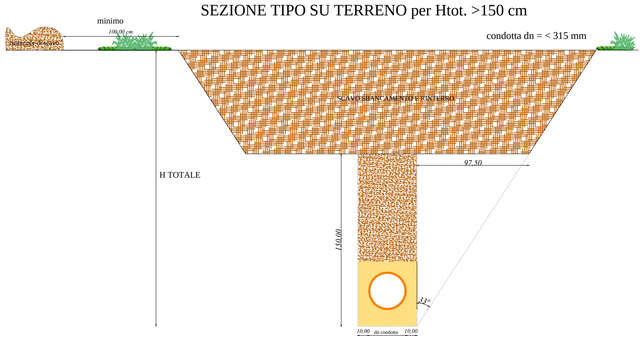

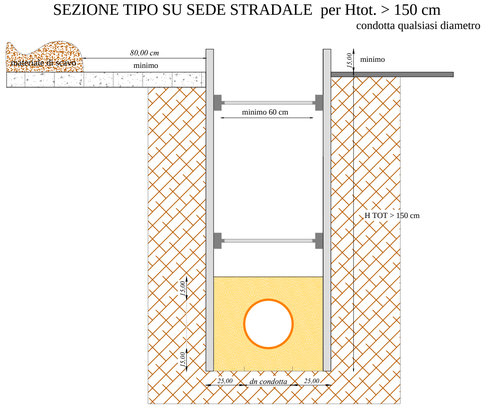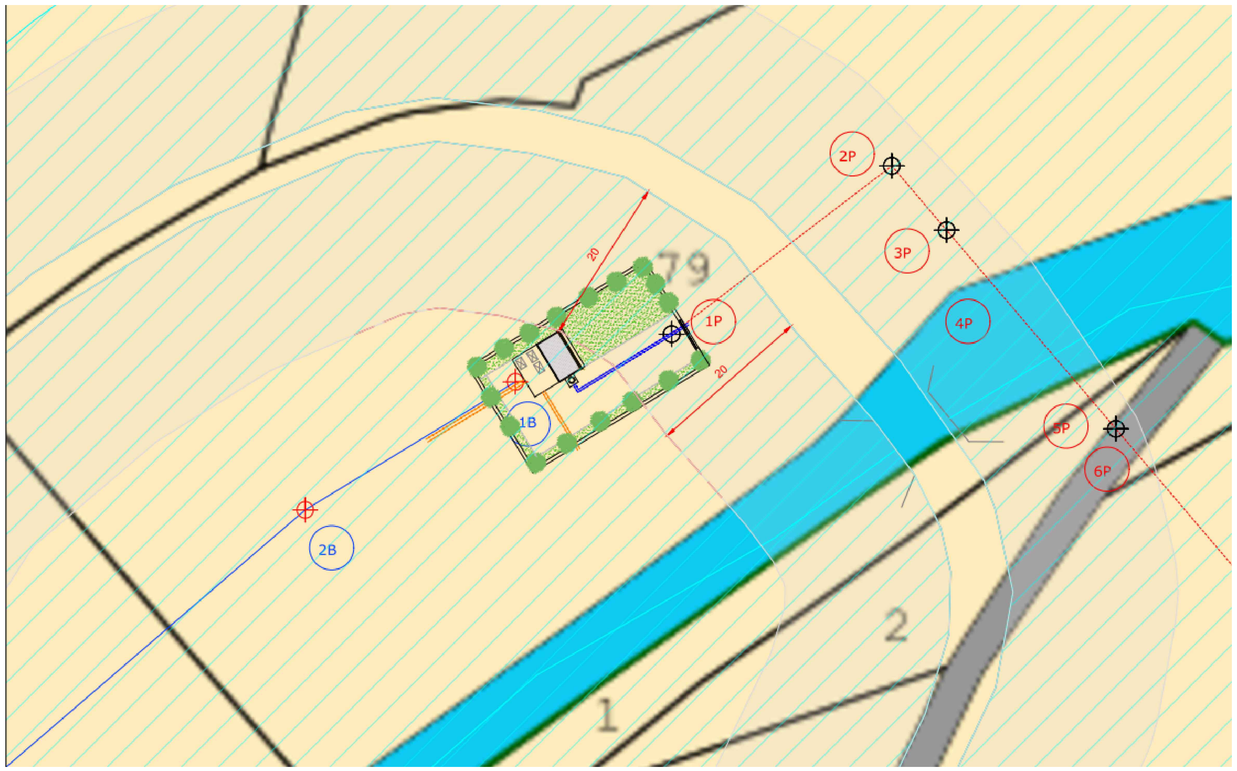
SEZIONE TIPO SU SEDE STRADALE per Htot. > 150 cm