TENNACOLA SpA
SERVIZIO IDRICO INTEGRATO

RETE DEPURATIVA DEL MEDIO BACINO DELL'ETE MORTO

II Stralcio II Lotto

PROGETTO DEFINITIVO/ESECUTIVO

PROFILO COLLETTORE FOGNARIO PRINCIPALE "RAMO A" GRES dn 400

Progettista: Ing. Sergio Paolucci

COLLABORATORI:
Geom. Maria Rita Maccari
Geom. Matteo Chiarchiló
Geom. Edoardo Pettinari

ELABORATO: 5

scala	revisione	data
		NOVEMBRE 2021

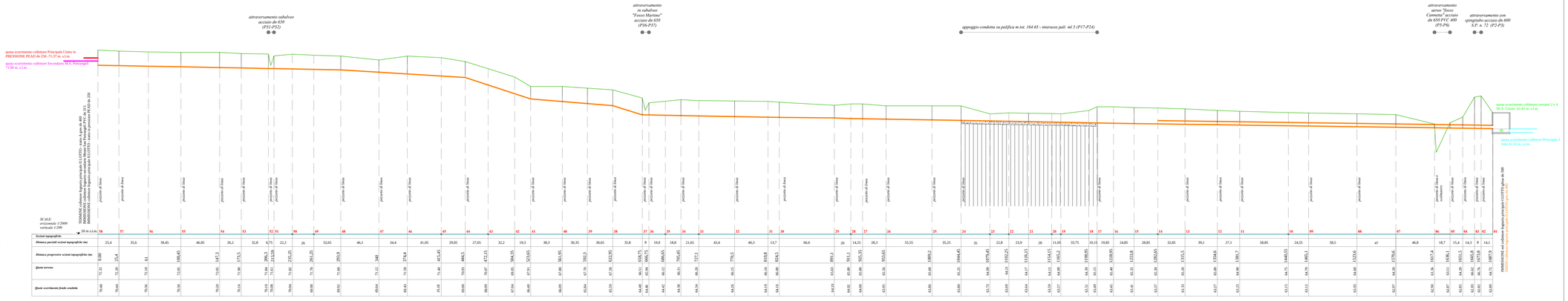

SEZIONE TIPO SU TERRENO per Htot. =< 150 cm

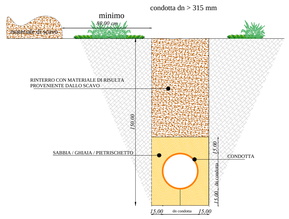

SEZIONE TIPO SU SEDE STRADALE per Htot. =< 150 cm

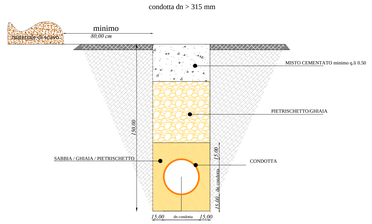

SEZIONE TIPO SU TERRENO per Htot. > 150 cm

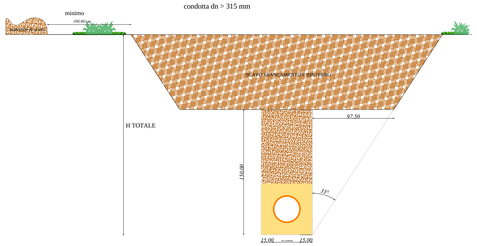

SEZIONE TIPO SU SEDE STRADALE per Htot. > 150 cm

condotta qualsiasi diametro

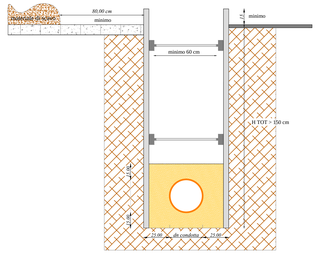

COLLETTORE PRINCIPALE - GRES DN 400 tratto A

h scorrimento e h pozzetto	h ricoprimeto condotta generatrice sup.	n. progressivo	H fondo scavo + 15 LETTO POSA	distanza parziale	H fondo scavo + 15 LETTO POSA	n. progressivo	h scorrimento e h pozzetto	h media scavo	differenza 1,5 m	annotazioni
1,92	1,52	1	2,07	14,30	4,09	2	3,94	**2,08**	2,58	collegamento collettore principale I° LOTTO M.S. GIUSTO
3,94	3,54	2	4,09	8,00	3,94	3	3,79	**4,02**		attraversamento con SPINGITUBO SP n. 72 Rapagnanese
3,79	3,39	3	3,94	14,30	1,50	4	1,35	**2,72**	1,22	
1,35	0,95	4	1,50	15,40	0,79	5	0,64	**1,15**		
0,64	0,24	5	0,79	18,70	0,61	6	0,46	**0,70**		attraversamento aereo corpo idrico superficiale
0,46	0,06	6	0,61	46,80	1,68	7	1,53	**1,15**		INSERIRE SCOLMATORE e TRATTAMENTO SOLIDI
1,53	1,13	7	1,68	47,00	1,72	8	1,57	**1,70**	0,20	
1,57	1,17	8	1,72	58,50	1,73	9	1,58	**1,73**	0,23	
1,58	1,18	9	1,73	24,55	1,75	10	1,60	**1,74**	0,24	
1,60	1,20	10	1,75	58,55	1,82	11	1,67	**1,79**	0,29	
1,67	1,27	11	1,82	27,10	1,88	12	1,73	**1,85**	0,35	
1,73	1,33	12	1,88	39,10	2,02	13	1,87	**1,95**	0,45	
1,87	1,47	13	2,02	32,85	2,08	14	1,93	**2,08**	0,55	
1,93	1,53	14	2,08	28,85	2,09	15	1,94	**2,09**	0,59	
1,94	1,54	15	2,09	24,85	2,15	16	2,00	**2,12**	0,62	
2,00	1,60	16	2,15	19,85	2,11	17	1,96	**2,13**	0,63	
1,96	1,56	17	1,96	35,15	0,90	18	0,90	**1,43**		
0,90	0,50	18	0,90	33,75	1,02	19	1,02	**0,96**		
1,02	0,62	19	1,02	11,05	1,03	20	1,03	**1,03**		
1,03	0,63	20	1,03	28,00	1,02	21	1,02	**1,03**	palificata = 164,65 ml	
1,02	0,62	21	1,02	23,90	1,02	22	1,02	**1,02**		
1,02	0,62	22	1,02	22,80	0,96	23	0,96	**0,99**		
0,36	0,00	23	0,36	35,00	1,75	24	1,75	**1,06**		
1,75	1,35	24	1,90	35,25	1,86	25	1,71	**1,88**	0,38	
1,71	1,31	25	1,86	55,55	1,76	26	1,61	**1,81**	0,31	
1,61	1,21	26	1,76	28,30	1,95	27	1,80	**1,86**	0,36	
1,80	1,40	27	1,95	14,25	1,93	28	1,78	**1,94**	0,44	
1,78	1,38	28	1,93	20,00	1,68	29	1,53	**1,81**	0,31	
1,53	1,13	29	1,68	66,60	1,99	30	1,84	**1,84**	0,34	
1,84	1,44	30	1,99	13,70	2,06	31	1,91	**2,08**	0,53	
			pozzetti di linea							
			pozzetti di salto							

COLLETTORE PRINCIPALE - GRES DN 400 tratto A

h scorrimento e h pozzetto	h ricoprimeto condotta generatrice sup.	n. progressivo	H fondo scavo + 15 LETTO POSA	distanza parziale	H fondo scavo + 15 LETTO POSA	n. progressivo	h scorrimento e h pozzetto	h media scavo	differenza 1,5 m	annotazioni
1,91	1,51	31	2,06	40,30	2,04	32	1,89	**2,05**	0,55	
1,89	1,49	32	2,04	43,40	2,01	33	1,86	**2,03**	0,53	
1,86	1,46	33	2,01	21,65	2,08	34	1,93	**2,05**	0,55	
1,93	1,53	34	2,08	18,80	1,85	35	1,70	**1,97**	0,47	
1,70	1,30	35	1,85	19,90	1,63	36	1,48	**1,74**	0,24	
1,48	1,08	36	1,63	8,00	2,18	37	2,03	**1,91**	0,41	attraversamento subalveo corpo idrico superficiale
2,03	1,63	37	2,18	35,80	2,05	38	1,90	**2,12**	0,62	
1,90	1,50	38	2,05	30,65	2,01	39	1,86	**2,03**	0,53	
1,86	1,46	39	2,01	30,35	1,98	40	1,83	**2,00**	0,50	
1,83	1,43	40	1,98	38,30	1,66	41	1,51	**1,82**	0,32	
1,51	1,11	41	1,66	19,30	2,16	42	2,01	**1,91**	0,41	
2,01	1,61	42	2,16	32,20	2,13	43	1,98	**2,15**	0,65	
1,98	1,58	43	2,13	27,65	2,08	44	1,93	**2,11**	0,61	
1,93	1,53	44	2,08	29,05	2,37	45	2,22	**2,23**	0,73	
2,22	1,82	45	2,37	41,05	2,31	46	2,16	**2,34**	0,84	
2,16	1,76	46	2,31	34,40	1,63	47	1,48	**1,97**	0,47	
1,48	1,08	47	1,63	46,10	1,83	48	1,68	**1,73**	0,23	
1,68	1,28	48	1,83	32,65	1,87	49	1,72	**1,85**	0,35	
1,72	1,32	49	1,87	26,00	1,93	50	1,78	**1,90**	0,40	
1,78	1,38	50	1,93	22,20	1,68	51	1,53	**1,81**	0,31	
1,53	1,13	51	1,68	6,75	1,92	52	1,77	**1,80**	0,30	attraversamento subalveo canale di scolo
1,77	1,37	52	1,92	32,80	1,89	53	1,74	**1,91**	0,41	
1,74	1,34	53	1,89	26,20	2,00	54	1,85	**1,95**	0,45	
1,85	1,45	54	2,00	46,85	1,90	55	1,75	**1,95**	0,45	
1,75	1,35	55	1,90	39,45	1,89	56	1,74	**1,90**	0,40	
1,74	1,34	56	1,89	35,60	1,91	57	1,76	**1,90**	0,40	
1,76	1,36	57	1,91	25,40	1,99	58	1,84	**1,95**	0,45	
			pozzetti di linea							
			pozzetti di salto							
			LUNGHEZZA TOTALE m	***1687,90***						